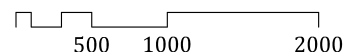


Załącznik nr 2 Mapa zawierająca podstawowe kierunki zmian funkcjonalno-przestrzennych obszaru rewitalizacji – część 1. Podobszar Konstancyń

SKALA 1:5000










LISTA PODSTAWOWYCH PRZEDSIĘWZIĘĆ REWITALIZACYJNYCH PODOBSZAR KONSTANCYŃ:

- 1/P - Przebudowa i remont zabytkowego pałacu Platerów w Konstancyńwie połączony z nadaniem mu nowych funkcji użytkowych poprzez ulokowanie instytucji kultury
- 2/P - Rewitalizacja zabytkowego założenia pałacowo-parkowego w Konstancyńwie
- 3/P - Rozbudowa, przebudowa, modernizacja oraz termomodernizacja infrastruktury kultury w podobszarach rewitalizacji
- 4/P - Zmiana przeznaczenia budynku użyteczności publicznej w celu utworzenia mieszkań socjalnych
- 5/P - Rewitalizacja centrum miejscowości Konstancyń
- 6/P - Adaptacja budynku byłego dworca autobusowego wraz zagospodarowaniem terenu funkcjonalnie powiązanego
- 7/P - Konserwacja bram wjazdowych do zespołu parkowo-pałacowego w Konstancyńwie
- 8/P - Modernizacja infrastruktury sportowej przy Zespole Szkolno-Przedszkolnym w Konstancyńwie
- 10/P - Zachowanie dziedzictwa narodowego poprzez organizację cyklicznych rekonstrukcji historycznych w miejscach lokalnych wydarzeń historycznych
- 11/P - Rozwój usług społecznych na terenie gminy Konstancyń (projekt obejmuje teren całej gminy)
- 12/P - STREFA AKTYWNEGO SENIORA - EDYCJA II
- 13/P - Zwiększenie szans edukacyjnych uczniów Szkoły Podstawowej im. Adama Mickiewicza w Konstancyńwie / Zespół Szkolno-Przedszkolny w Konstancyńwie
- 14/P - Podniesienie jakości edukacji przedszkolnej w Przedszkolu Samorządowym w Konstancyńwie/ Zespół Szkolno-Przedszkolny w Konstancyńwie
- 15/P - POTĄNCÓWKA W STYLU RETRO
- 16/P - PRZY WSPÓLNYM STOLE
- 18/P - Przebudowa dróg gminnych na obszarze rewitalizacji
- 19/P - Rozwój interwencyjnych usług wsparcia na terenie gminy Konstancyń i gmin ościennych (projekt ma charakter koncepcyjny i potencjalnie swoim zasięgiem obejmuje teren całej gminy Konstancyń oraz ewentualnych partnerów)
- 20/P - Modernizacja placu zabaw w Konstancyńwie

LISTA DODATKOWYCH PRZEDSIĘWZIĘĆ REWITALIZACYJNYCH PODOBSZAR KONSTANCYŃ:

- 1/D - Rozwój usług rekreacyjnych i spędzania czasu wolnego w obszarze rewitalizacji
- 2/D - Zintegrowane działania na rzecz pielęgnowania i kultywowania dziedzictwa lokalnego
- 3/D - Podniesienie świadomości zdrowotnej i ekologicznej mieszkańców oraz integracji międzypokoleniowej
- 4/D - Przedsiębiorczy obszar rewitalizacji
- 5/D - Kontynuacja programu usuwania azbestu (projekt obejmuje teren całej gminy)
- 6/D - Promocja idei pozarolniczych funkcji gospodarstw rolnych
- 7/D - „Jarmark Świąteczny w Konstancyńwie”
- 8/D - Zwiększanie wykorzystania odnawialnych źródeł energii na terenie gminy Konstancyń (projekt obejmuje teren całej gminy)
- 9/D - Prace konserwatorskie przy ścianach oraz ołtarzach Kościoła w Konstancyńwie
- 12/D - Budowa budynku wielorodzinnego w ramach partnerstwa z SIM (społeczne inicjatywy mieszkaniowe)
- 13/D - Modernizacja infrastruktury społecznej i edukacyjnej w gminie Konstancyń
- 14/D - Wymiana stolarki okiennej i drzwiowej w Zespole Szkolno- Przedszkolnym w Konstancyńwie
- 15/D - Modernizacja oświetlenia ulicznego w gminie Konstancyń (projekt obejmuje teren całej gminy)
- 16/D - Grant rewitalizacyjny (projekt obejmuje teren całej gminy)

RODZAJE PROJEKTÓW REWITALIZOWANYCH:

-  Włączenie społecznie i zawodowo mieszkańców podobszarów rewitalizacji
-  Zapewnienie możliwości wszechstronnego rozwoju mieszkańców podobszarów rewitalizacji
-  Rozwój przedsiębiorczości podobszarów rewitalizacji
-  Rewitalizacja obiektów zabytkowych
-  Rozwój infrastruktury technicznej wpływającej na poprawę jakości życia mieszkańców podobszarów rewitalizacji
-  Rewitalizacja przestrzeni publicznej w celu nadania funkcji kulturalnych, społecznych, turystyczno-rekreacyjnych
-  Rozwój kapitału społecznego i aktywności obywatelskiej